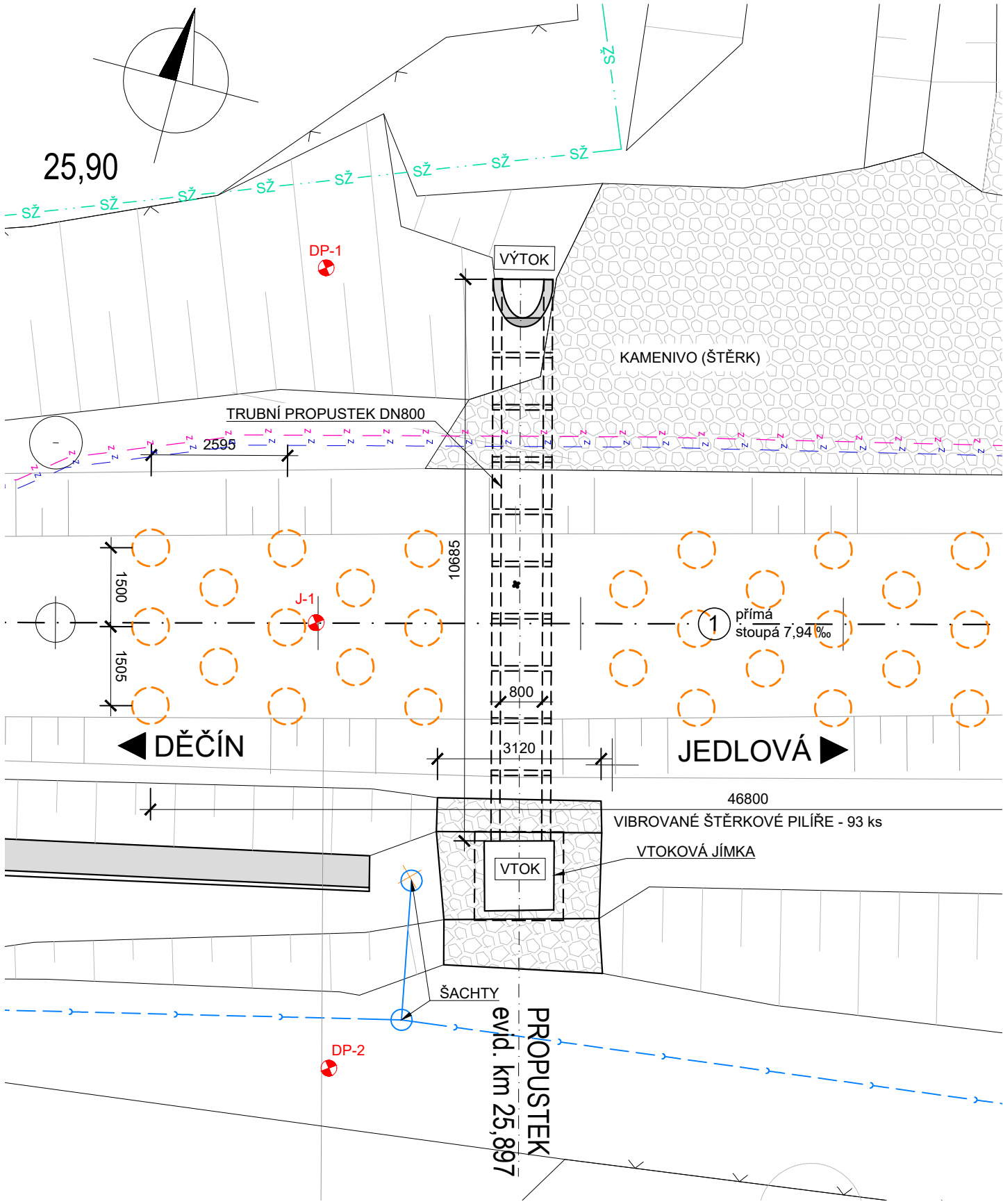
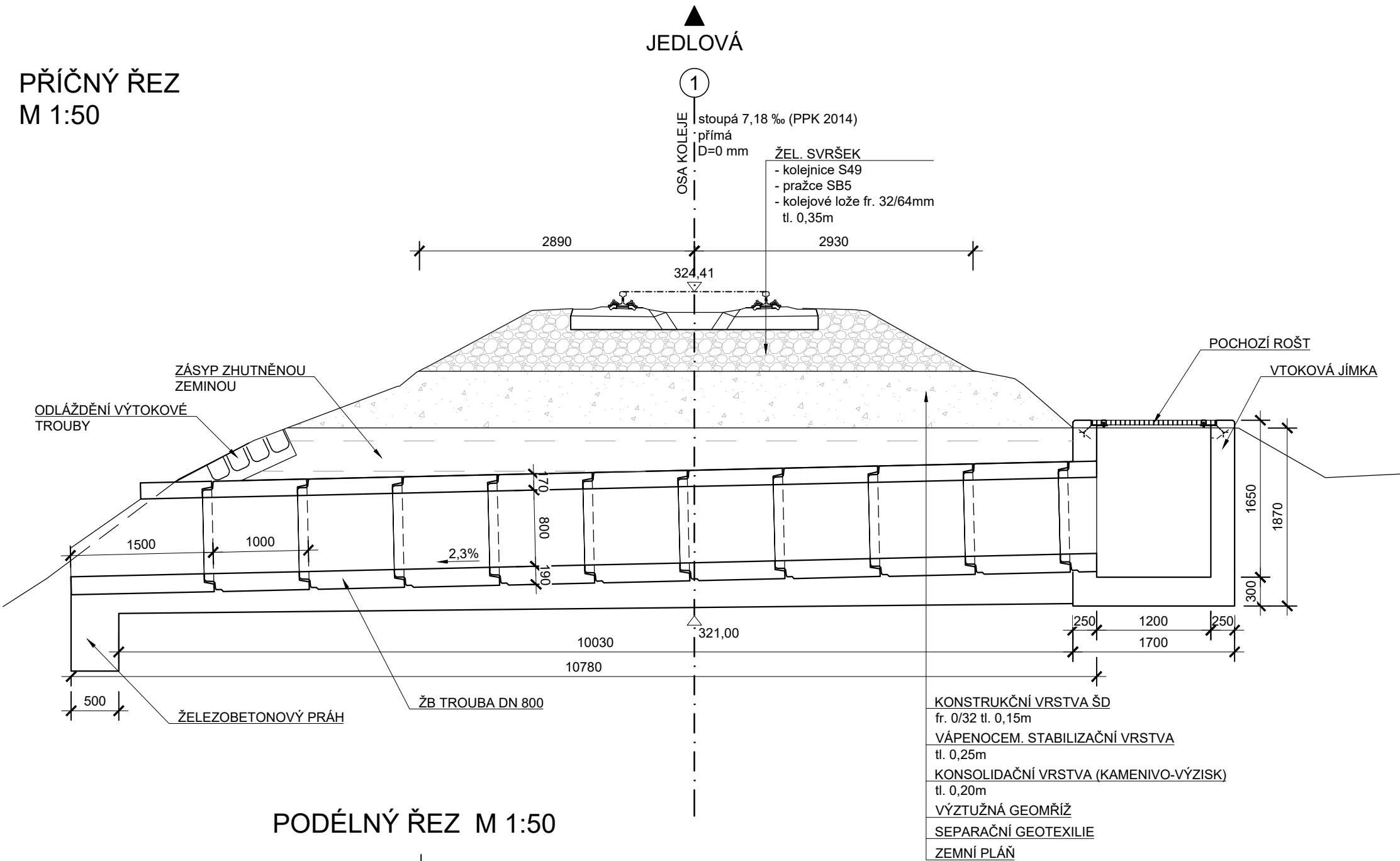


SANACE TĚLESA ŽELEZNIČNÍHO SPODKU NA TRATI DĚČÍN - JEDLOVÁ
V KM 25,880 -25,980

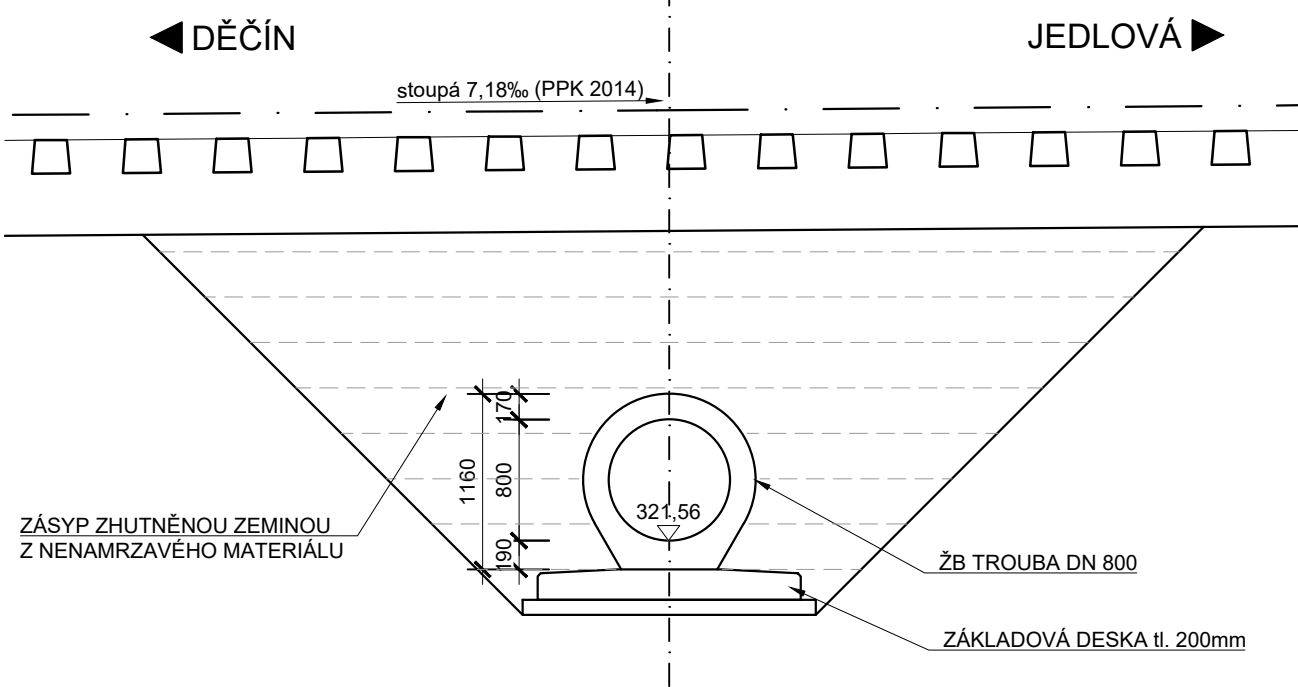
SO 11-21-01 PROPUSTEK EV KM 25,897 - DEMOLICE
STÁVAJÍCÍ STAV



PŘÍČNÝ ŘEZ
M 1:50



PODÉLNÝ ŘEZ M 1:50



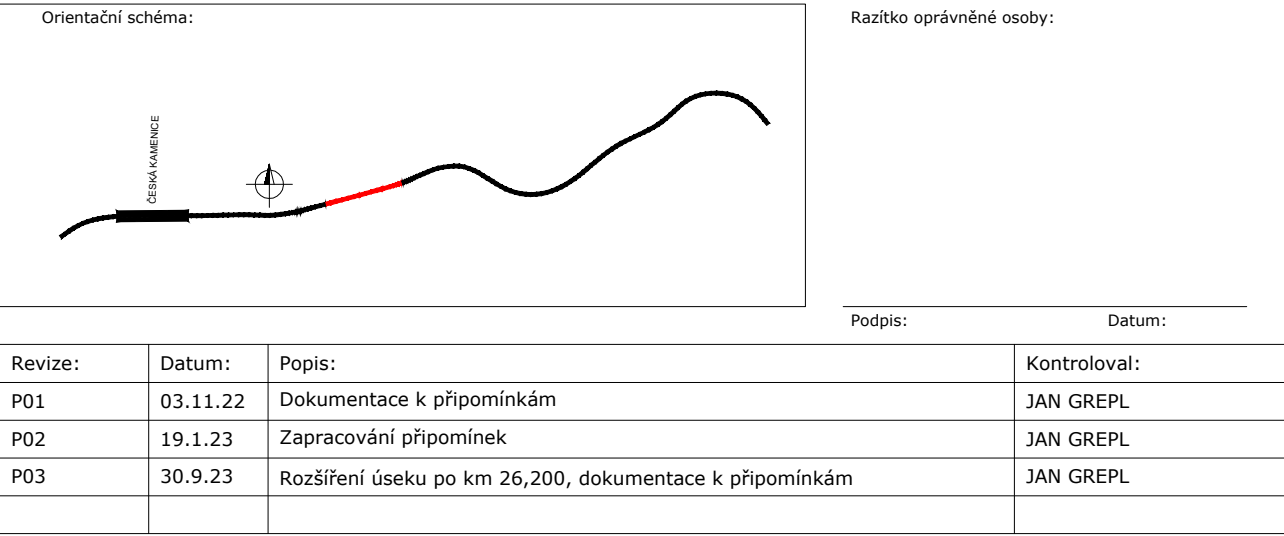
LEGENDA ČAR:

- KATASTR - HRANICE
- KATASTR - SLUČKY
- KATASTR - HRANICE SPRÁVY ŽELEZNIC, s.o.

LEGENDA INŽENÝRSKÝCH SÍTÍ

- PODZEMNÍ VEDENÍ - NEZAMĚŘENÝ METALICKÝ KABEL, CETIN, a. s.
- ČD TELEMATIKA a.s.
- STÁVAJÍCÍ TRASA - ZABEZPEČOVACÍ METALICKÝ KABEL SSZT, SŽ a.s.
- DÁLKOVÝ OPTICKÝ KABEL 72vl. v CHRÁNIČCE HDPE modrá ,ČD-Telematika

SOUŘADNICOVÝ SYSTÉM: S-JTSK
VÝŠKOVÝ SYSTÉM: Bpv



Stavebník/Investor:	Správa železnic, státní organizace		
Adresa:	Dlážděná 1003/7, 110 00 Praha 1		
Zástupce investora:	Stavební správa západ		
Adresa:	Ke Štvanici 656/3, 186 00 Praha 8 - Karlín		
Zhotovitel stavby:	DIPONT s.r.o.		
Adresa:	Klíšská 1432/18, 400 01 Ústí nad Labem		
Kontakt:	T: +420 475 201 724 E: dipont@dipont.cz		
Hlavní projektant (HIP):	Specialista:	Odpovědný projektant:	Zpracovatel:
Ing. Jan Grepl	Ing. Jan Grepl	Ing. Jan Grepl	Ing. Zuzana Greplová

Název stavby/akce:	Sanace tělesa železničního spodku na trati Děčín - Jedlová v km 25,880 -25,980		Označení (S-kód): S632000536
Název části:	Stavební část		Označení zhotovitele: D21106
Název objektu:	Česká Kamenice - Horní Kamenice, propustek ev. km 25,897 - demolice		Označení části: D.2.1.4
Název přílohy:	Stávající stav		Označení objektu/komplexu: SO 11-21-01
Název dílčí části přílohy:	-		Číslo přílohy: 2.0.1.1
Kraj:	Katastrální území:	TUDU:	Paré:
Ústecký kraj	Horní Kamenice	086112	
Stupeň dokumentace:	Datum zpracování:	Formáty:	Měřítko:
DUSP	09/2023	4xA4	1:100, 1:50
S-kód:	Stupeň dokumentace:	Číslo:	Objekt:
5 6 3 2 0 0 0 5 3 6	0	0 0 5 3 6	0 2 1 0 4
			5 0 1 1 2 1 0 1 X X X
			2 0 1 1 P 0 3